


Gemeinde  
Neuendorf



## Waldfeststellungsplan

Art. 10 Abs. 2 und Art. 13 Abs. 3 Bundesgesetz über den Wald [SR 921.0]  
sowie § 3 Abs. 1 Kantonales Waldgesetz (BGS 931.11)

### Gemeinde Neuendorf

Perimeter "Ortsplanungsrevision Bauzone"

### Detailplan B

Situation 1 : 1'000

Öffentliche Auflage vom ..... bis am .....

Von der Gemeinde eingesehen am: .....

Ort / Datum: .....




Gemeindepräsident: .....

Festgestellt:

Ort / Datum: .....

Kreisförsterin: .....





#### Verbindliche Waldgrenze

-  aufgehoben
-  neu festgestellt
-  bestehend

Der vorliegende Waldfeststellungsplan ersetzt folgenden rechtsgültigen Waldfeststellungsplan:

Waldfeststellungsplan , 1:1000 [dat. 10.01.2001; gen. 03.04.2001, Kreisförster]

#### Orientierungsinhalte

-  Wald gemäss AWJF (Stand: Januar 2021)
-  Bauzonengrenze
-  Bauzone
-  Grundbuchplan WMS Kanton Solothurn (Stand: 21.11.2024)



Index	Datum	Änderungen	gez./gepr.
1	13.11.2024	nach 2. Vorprüfung vom 14. August 2024	pej / tle

Von Rollstrasse 29, 4702 Oensingen  
Tel. 062 388 38 38  
www.bsb-partner.ch

BSB + Partner  
Ingenieure und Planer



Format/Seiten: 42 x 29.7  
Gezeichnet/Geprüft: pej  
Genehmigt: tle  
Druckdatum: 21.11.2024 10:30:38

Plan-Nr. 21855\_102

Erstellt: 05.10.2023

Revidiert: 05.10.2023

0 25 50 100  
Meter

